

**АКАДЕМИЯ НАУК СССР  
ИНСТИТУТ ВОСТОКОВЕДЕНИЯ  
ЛЕНИНГРАДСКОЕ ОТДЕЛЕНИЕ**

**ПИСЬМЕННЫЕ ПАМЯТНИКИ И ПРОБЛЕМЫ  
ИСТОРИИ И КУЛЬТУРЫ НАРОДОВ ВОСТОКА**

**IX ГОДИЧНАЯ НАУЧНАЯ СЕССИЯ ИВ АН СССР**

**ДРЕВНЯЯ АРАВИЯ  
(материалы и сообщения)**

**Издательство "Наука"  
Главная редакция восточной литературы  
1973**

- <sup>2</sup> C.Conti-Rossini, *Chrestomathia arabica meridionalis epigraphica*, Roma, 1931, p.149.
- <sup>3</sup> A.Jamme, цит.соч., pp.62-63.
- <sup>4</sup> A.Jamme, цит.соч., p.60.
- <sup>5</sup> H.v.Wissman, *Zur Geschichte und Landeskunde von Alt-Süd-arabien*, Wien, 1964, S.328.
- <sup>6</sup> M.Höfner, *Altsüdarabische Grammatik*, Leipzig, 1943; S.22-23.

П.А.Грязневич

К ТОПОГРАФИИ ЦЕНТРАЛЬНОГО АРХАБА  
(СИРВАХ - РИЙАМ - ИТВА)

Со времени появления в печати эпиграфических материалов коллекции Э.Глазера, происходящих из Архаба<sup>1</sup>, этот обширный район на северо-востоке центрального Йемена привлекал внимание сабеистов как один из предполагаемых центров древней цивилизации Южной Аравии.

Действительно, по количеству известных сейчас надписей и памятников материальной культуры Архаб можно сравнивать с ал-Джауфом - Ма'йном и Марибом. В древности он был густо застроен и заселен. Крупные города, многочисленные крепости и храмы располагались здесь на сравнительно небольшом расстоянии один от другого в тесных каменистых вади, вдоль краев растрескавшихся известняковых террас, на пологих вершинах холмов и невысоких гор.

Тексты надписей позволяют говорить о существовании здесь самостоятельного религиозного центра уже в глубокой древности. В IV-III вв. до н.э. на обширной территории распространился культ божества луны Та'лаба. Храм и оракул Та'лаба Рийама в Тур'е на вершине самой высокой горы центрального Архаба привлекал многочисленных паломников.

Политическая история Архаба документирована, пожалуй, еще более скудно, чем религиозная история и социально-экономические отношения. Это относится в особенности к древнему периоду. Даже

само существование этого периода получило документальное подтверждение лишь теперь, благодаря найденным в 1971 г. надписям времени мухаррибов.

В сущности, еще меньше известно о географии Архаба, который остается одним из наименее изученных районов Йемена. Европейским исследователям не удалось проникнуть сюда. Один лишь Э.Глазер пересек Архаб весной 1884 г. вместе с турецким отрядом, не имея, однако, возможности провести научные изыскания<sup>2</sup>. По-видимому, единственными после него европейцами в Архабе были наемники, побывавшие здесь в 1968–1969 гг. с армией имама. Мне не раз приходилось видеть их "автографы", высеченные на камнях в Сирвāхе и в Рийāме. По некоторым сведениям, вместе с ними здесь побывал и Абдаррахмāн Конде, фотографировавший надписи.

Несколько топонимических названий, известных по надписям, сообщения о знаменитых доисламских замках и крепостях и перечень названий некоторых географических пунктов Архаба у ал-Хамдāнī и, наконец, краткие заметки Э.Глазера в путевом дневнике (I, УШ) — фактически единственные источники сведений, на которые опирался Г.Виссман в своей попытке дать топографическое описание области<sup>3</sup>.

Во время поездки в Архаб в марте — апреле 1971 г. я мог убедиться, что это описание нуждается в серьезных коррективах, особенно в локализации главных историко-археологических объектов центрального Архаба, в частности, Сирвāха, Рийāма и йтвы, а также в характеристике рельефа окружающей их местности. Ошибочна и предложенная Г.Виссманом локализация в окрестностях Сирвāха так называемой "архабской скалы" со списками эпонимов. По-видимому, она находится вообще за пределами Архаба.

Современный Архаб составляет отдельную область — нāхйя — в провинции (ливā') Сана. Административным центром нāхйи является г. ал-Хайфа. Население Архаба насчитывает ок. 30 тыс. человек<sup>4</sup>. Среди племен Архаба известны Зубйāн, Зухайр, Хакам, Хаббār, Зайбāн аш-Шарк и Зайбāн ал-Гарб, Зубайр, банū Сулаймāн, 'Айāl Балхайр, 'Айāl Сухайм, ал-Мансūr, 'Айāl 'Абдаллāх, Хисāн, Ша'б, Хизāmī, Ша'б Ал Маррāн, ас-Сулус и др. Современные границы области проходят по левобережью вади ал-Хāрид на востоке, вади Хиррāн (к западу от селения ал-'Адб), вади Шавāба и вади ал-Баун на севере-северо-западе, каменистому плато-харра по линии Ва'ла —

Эйфан - вулкан Дурб - ал-Ма'мар на западе и на северной стороне санской долины примерно по линии ал-Ма'мар - ал-Хужжа - Бейт ал-'Удари - Хатм ал-Гураб на юге. На юго-востоке к области Архаб относится территория по северному склону джебел ас-Сама', вади Ду'айш, вади Шира', ка'ас-Самана и прилегающие к ней высокогорные плато. Тексты надписей СГН 338 и В 4176 показывают, что приблизительно в тех же границах эта область существовала, по крайней мере, в IV в. до н.э., соответствуя району распространения культа Та'лаба Рийама в то время.

В физико-географическом отношении Архаб - горная область с резко пересеченным рельефом. Западная сторона его - район некогда бурной вулканической деятельности. Более десятка вулканов разной величины тянутся с севера на юго-запад. Крупнейшими из них являются джебел Дурб и далее к востоку джебел ал-'Атаба, Хамра', Хумаира, Каназим', Зуфар, расположенные вдоль западного склона горного массива Лахдж. Северная сторона Архаба это - высокие, круто обрывающиеся в вади ал-Баун горы джебел Санайн, Сува, ал-Хайс, Кийал А'наз, Шира', 'Изаан, и 'Айал 'Абдаллах. Кратеры вулканов расположены здесь иногда поблизости от края цепи гор, и склоны, особенно впадины, покрыты потоками черной лавы.

Для рельефа центрального Архаба характерны плоские, пересеченные узкими ущельями плато и невысокие столовые горы с пологими вершинами. И плато и горы образованы горизонтальными напластованиями светло-серого и желтоватого мергеля, известняка и кое-где песчаника. Здесь нет вулканов<sup>5</sup>, и только потоки черной базальтовой лавы из кратеров на западной и северозападной стороне прошли по впадинам между плато, по ущельям и руслам многочисленных вади далеко на юг и на юго-восток, местами достигая долины вади ал-Харид.

Географическими границами центрального Архаба (см. рис. I) условно можно считать крупные горные массивы джебел Лахдж и Абйан на юге и юго-западе, джебел Ра'с и джебел Наср на севере, джебел На'иф на северо-востоке, дальше на восток и юго-восток идут джебел 'Айал Сухайм, джебел Хисан, джебел ал-Асбар, Харф, ал-Хушайдат, ал-Хибт и джебел Рийам.

Срединную часть этого района образуют три не слишком широкие долины, разделенные плоскими террасного типа возвышенностями

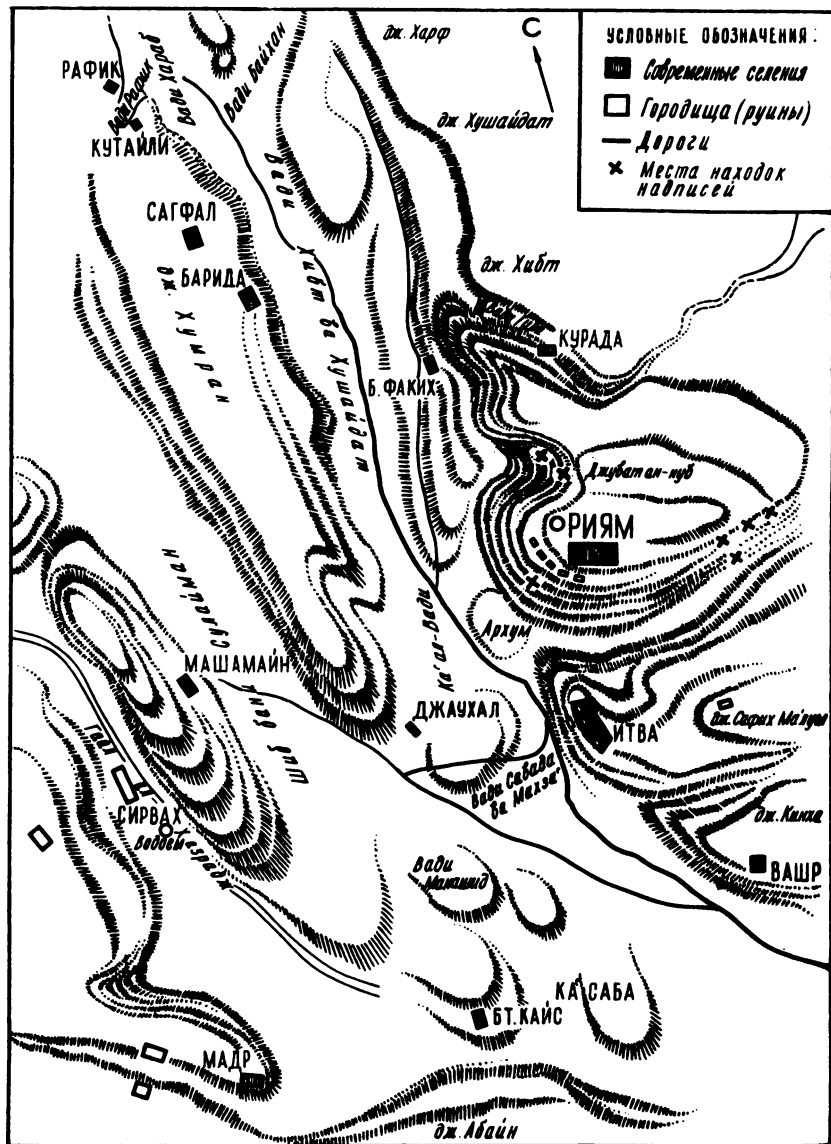


Рис. I. Центральный Архаб. Схема.

аш-Шабак и Хумрāн: вади ал-Гайл (вади Гайл ал-Хазрадх), берущее начало на северо-западе в горах джебел Ра'с; по его руслу прошел поток лавы; в долине по его правому берегу находятся руины большого города Сирвāх. Между возвышенностями аш-Шабак и Хумрāн расположено уходящее далеко на северо-запад вади Ши'б банī Сулаймāн. Наконец, между возвышенностью Хумрāн и цепью гор дальше к востоку лежит долина, имеющая на севере выход к вади Шавāба.

Долина эта распадается на несколько частей с особыми названиями для каждой: южная часть называется к̣а' ал-Бадī, далее к северу соответственно — вади ал-Хибт ва-л-Хушайдāt, вади ал-Харāб (его восточные ответвления носят названия вади Байхāн и вади Хисāн), вади Махсам, вади (или сā'ила) ал-'Аракатайн и вади банī 'Алī, смыкающееся с вади Шавāба между горами 'Айāl 'Абдаллāх и джебел Нā'иф (дебел 'Айāl Йахйā).

На юге все эти три долины выходят в широкую с наклоном на юго-запад равнину, также с самостоятельными названиями для каждой части: вади ас-Савāда ва-л-Махза', прилегающее к плоской возвышенности Сāфих ал-Ма'лūм, на югозападном краю которой находится селение Итва; дальше к югу вдоль невысокой горы джебел ал-Кинха с селением Бейт Вашр расположено вади Вашр; часть долины западнее этих двух долин называется вади Манāшйд; вся юго-западная часть долины южнее вади Вашр, вдоль джебел Абйан до возвышенности с селением Мадр на западной стороне долины и до вади ал-Гайл и южной оконечности джебел аш-Шабак носит название к̣а' Сабā'.

Надо всей местностью в этом районе возвышается пологая вершина горы джебел Рийām с одноименным селением на западной стороне. Как и все окрестные горы и возвышенности, джебел Рийām образован горизонтальными пластами мергеля. Вершина горы представляет собой плоский понижающийся к северу — северо-востоку пласт мергеля, лишенный почвы, растительности и каких-либо следов построек, за исключением западного края, где нехотятся руины храма и современное селение Рийām.

С вершины джебел Рийām хорошо видна вся юговосточная часть Архаба, вади Шира' и окружающие ее горы джебел Халйл, Джāбир и джебел ас-Сама', а также большая часть санской долины и цепь гор на ее южной стороне. Вполне отчетливо просматриваются отсюда

руины двух городищ к западу от Мадра, руины на плоской вершине возвышенности к северу от него и обширные руины городища Сирвāх в долине между этой возвышенностью и джебел ам-Шабак. Именно джебел Рийām занимает господствующее положение в центральном Архабе, а не "горный хребет Хаджар Архаб", как полагал Г.Виссман<sup>6</sup>. Такого хребта здесь нет, как не существует якобы находящегося на нем селения Сирвāх-Архаб.

Руины городища Сирвāх являются наиболее крупным историко-археологическим объектом центрального Архаба. Существовавший здесь некогда город был, насколько я мог убедиться, одним из самых больших городов древнего Йемена. Вопреки указанию Г.Виссмана, городище расположено не "на горном хребте", а в речной долине, слегка наклонной к востоку, по правому берегу узкого вади Гайл ал-Хазрадх, берущего начало в горах джебел Ра'с на северо-западе. С запада в долину спускается долгий пологий склон плато; на ее восточной стороне находится отвесный край плоской возвышенности ам-Шабак, образованной горизонтальными пластами мергеля и террасами понижающейся к югу, где высота ее не более 3-4 м. Южнее городища долина вади ал-Гайл сильно расширяется и соединяется с долиной вā' Сабā', через которую проходит сухое русло Гайл ал-Хазрадх. Территория городища относится к банū Сулаймāн, главное селение которого - ал-Машā-майн - расположено напротив Сирвāх на восточном склоне возвышенности ам-Шабак (в 65 км от г.Сана), обращенном в долину Ши'б банī Сулаймāн.

Руины Сирвāх необитаемы. Груды камня покрывают развалины многочисленных построек, на западной стороне и в центре более крупных, чем на восточной. В центре городища находятся остатки храма прямоугольной формы (23х19 м) с частично сохранившейся колоннадой и почти квадратным водоемом внутри (6,67х4,6 м). Большая часть установленных колонн без капителей и не завершена обработкой. Законченные колонны вытесаны из цельного камня, имеют круглые капители с тройным рядом "сухариков" и шестнадцатиградные стволы с каннелюрами. Можно предположить, что работы по сооружению храма остались незавершенными. Около западного входа в храм я нашел грубообработанную стелу из гранита с рельефным изображением солнечного диска внутри полумесяца и плохо читаемым текстом. Других надписей на территории городища и в его окрестностях не обнаружено. По словам местных жителей,

какие-то камни "с рисунками", возможно с текстами, были вывезены в соседнее селение Мадр.

На возвышении к юго-западу от храма, пологом к востоку и обрывистом к западу, находятся руины большого (37 x 29 м) строительного комплекса, возможно городской цитадели или дворца правителя. Массивные двухметровые блоки наружной стены имеют округлые выступы. На восточной стороне расположен вход - ворота шириной в четыре метра. Городских стен в Сирвахе, по-видимому, не было. На юго-восток от окраины городища есть большой водоем, полный воды, единственный во всей округе.

Городище остается неидентифицированным с известными по надписям и средневековым арабским сочинениям топонимами Архаба. Существующее ныне название городища - Сирва́х (в местном произношении - Сурва́х)<sup>7</sup> в источниках по Архабу не встречается. Весьма вероятной представляется, однако, идентификация Сирваха с неоднократно упоминаемым в надписях (СГН 339, 340) и описанным у ал-Хамдāни́ городом Мадр. Мадр - сабейское поселение, в центральном Архабе названное в надписях городом (هت, СГН 340). Как самое большое после города На'ита, столицы Хамданидов, древнее поселение в Архабе он описан и у ал-Хамдāни́<sup>8</sup>. Это описание чрезвычайно близко облику городища Сирва́х. В центральном Архабе нет городища крупнее его. Здесь и поныне стоят упоминаемые ал-Хамдāни́ тщательно отесанные колонны. Нашелся и обломок стелы с изображением солнца и полумесяца, о которой говорится в его описании. Название Мадр ныне носит небольшое селение, расположенное на склоне возвышенности, выдвинувшейся в долину ма' Сабā', в 2-3 км южнее городища. По словам местных жителей, еще недавно для возведения построек в нем строительный камень привозили с развалин Сирва́ха. Во всяком случае в нынешнем селении Мадр нет и следов тех дворцов и сооружений, о которых сообщает ал-Хамдāни́. Окончательное подтверждение предложенной идентификации принес бы осмотр руин, находящихся на юго-западе и на западе от селения Мадр. Впрочем, их размеры уступают размерам городища Сирва́х. Допустив, что одно из этих городищ является древним Мадром, было бы трудно объяснить, почему ал-Хамдāни́ оставил без внимания самое большое городище в этом районе, упомянув меньшие.

Судя по надписям, главный храм Та'лаба Рийама в городе Мадр



носи название  $mrbdn$  ( $t'lb$   $gum/b'1/mrbdn/dmdgm$ )<sup>9</sup>. Находящиеся ныне в середине городища остатки большого храма с колоннадой, вероятно, и следует идентифицировать с храмом  $mrbdn$ . Кроме него, в городе были храмы божества 'Астар ( $/w$   $b'ttr/dr's/mdrn/$   $'ttr/dr's$   $'rn/dmdgm$ ,  $'ttr/d'rn/mdrn/$ )<sup>10</sup>.

Упоминаемур в надписях крепость города Мадр ( $'rn$ ,  $x's$   $'rn$ ) можно идентифицировать с руинами обширного строительного комплекса, расположенного, как было сказано, на возвышении к юго-западу от главного храма. Не исключено, что именно эта крепость служила резиденцией жившего здесь хамданида Шарха Аймана.

Город Мадр был одним из главных городов государства Хамданидов. Если основания считать, что строительство города связано с возвышением Хамданидов и укреплением их власти на территории современного Архаба во II-III вв. н.э. Этим периодом датируются и сохранившиеся на городище детали архитектурных украшений (в частности, стволы колонн с каннелюрами). Тогда же, вероятно, появилось и название города Мадр ( $mdgm$ ). Во всяком случае, надписи из центрального Архаба более раннего времени не знают здесь ни поселения с таким названием, ни упомянутых выше храмов 'Астар и Та'лаба.

В первой половине X в. н.э. большая часть города находилась в развалинах. Ал-Хамдāнī насчитал в нем четырнадцать замков ( $ḥṣr$ ), однако сохранились лишь отдельные здания, в частности, дворец и храм с колоннадой. По свидетельству ал-Хамдāнī, население Мадра составляли смешанные группы из племен Йām, Бақīл и бану Хатīb б. Ас'ад<sup>11</sup>, возводившего свое происхождение к знаменитому Ас'аду ал-Йāmиду.

Наиболее важные памятники древности джебел Рийām находятся на обращенной к западу стороне горы: наскальные надписи в пещерах и на выступах в урочищах Джувват ан-науб и ал-Манхил на северо-западной стороне и на выступах горизонтальных пластов, образующих гору, в урочище Ма'кара на северо-восточной стороне, две большие наскальные надписи P 6a, 6b (СН 338, RES 4176) в урочище Хаджар Захра в средней части склона, проходящая возле них древняя мощеная дорога от подножия к восточной окраине селения Рийām и, наконец, само селение Рийām и чуть поодаль от него (около 150-200 м) на северо-запад на верхнем пласте горы - руины храма Та'лаба.

У подножия джебел Рийām на западной стороне на широкой каменной террасе-пласте мергеля находится несколько фундаментов из крупных грубообработанных валунов. Среди местного населения существует предание, что в древности здесь был большой город - мадйнат Архӯм. Однако ни развалов камня, ни следов значительного культурного слоя, ни каких-либо других примет длительного времени обитаемого поселения я не нашел. Возможно, впрочем, что именно здесь находилось одно из упоминаемых у ал-Хамдāнī мест, которые он называл местами остановки паломников, пришедших к оракулу на горе Рийām<sup>12</sup>. Во всяком случае бесспорно, что это предание имеет отношение к древности: в названии урочища - Архӯм - угадывается специфический для этой местности эпитет божества Та'лаба Рийāма *uḥrām* или *uḥrā*<sup>13</sup>. Святилище божества *t'lb guḥm uḥrā* упомянуто в наскальных надписях из урочища Хаджар Захра, расположенного на середине древней мощеной дороги от Архӯма до нынешнего селения Рийām.

Истатн сказать, дорога, о прокладке которой говорится в надписи СІН 338, 7 (Р 6а) из Хаджар Захра, идет вдоль западного склона джебел Рийām, а не северо-восточного, как полагал Г.Виссман<sup>14</sup>. Ныне ее называют Тарйк ал-Йахӯд ("дорога кудеев", "кудейская дорога"). Местами это расчищенные от камня участки вдоль края мергелистого пласта, из которых образована гора<sup>15</sup>, местами для прохода отколот выступ скалы. Дорога постепенно поднимается на вершину, переходя с пласта на пласт; плоские, специально оббитые камни образуют ступени подъема на переходах длинов в 3-5 м - это, вероятно, и имеют в виду под "мощением" дороги.

Современное селение Рийām находится на нескольких (трех или четырех) террасах-плитах мергеля на юго-западном краю джебел Рийām. Поверхность террас и перепады между ними покрыты мощным культурным слоем, поэтому поверхность земли имеет вид пологого склона. Практически все здания селения сложены из древнего строительного материала - тесаных блоков мергеля, известняка, базальта и туфа, доставленных сюда снизу или из ущелья на северо-западной стороне горы, называемого сейчас вади ал-Гӯла. Некоторые здания возведены на древних фундаментах, хотя явных остатков древних сооружений я не видел.

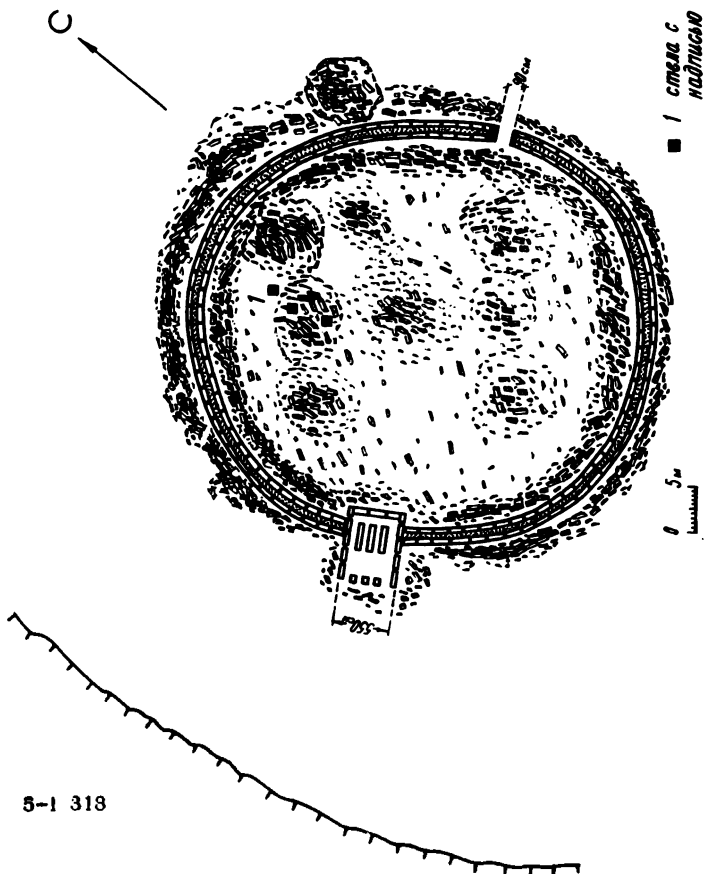
Судя по рассказам местных жителей, самое крупное древнее сооружение находилось на месте нынешнего жилого комплекса рода Абӯ Даджāны (Ал Абй Даджāна) на северозападной окраине селения.

Действительно, здания здесь сложены из массивных блоков базальта и темносерого песчаника, которые обычно шли на возведение крепостных и дворцовых комплексов. По-видимому, здесь находилась крепость с дворцом, упоминаемая в надписях ('*gr*)<sup>16</sup> и в описаниях ал-Хамдāнī (мафад Рийām, қаср ал-мамлака)<sup>17</sup>. Не случайно, наверное, именно здесь обнаружены мною несколько больших блоков с текстом надписи 'Алхāна Нахфāна (СІН 308). Последние остатки древних построек исчезли в конце 1896 г., когда турки сожгли и до основания разрушили селение Рийām, в том числе усадьбу рода Абū Даджāны и усадьбу ал-Хадж Наддī б.Хизāма Шарайāна (نشریان)<sup>18</sup>, занимавшие древние здания.

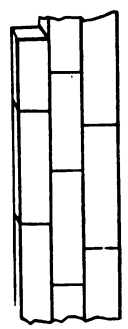
На месте доисламской постройки, по-видимому, храма, стоит главная мечеть селения Куббат Рийām (на средней террасе на западном краю селения) с большим высеченным в пласте водоемом и мощеным плитам двором. Территория постройки не велика. Стены мечети сложены из древних блоков с орнаментом "насечкой", точечным орнаментом и с рантом; среди них есть и блоки с текстами надписей. В завалах камня попадаются обломки восьмигранных колонн.

Следующий по склону, ниже селения, ярус представляет собою широкую террасу-пласт, огибающую подковой верхнюю террасу с селением. Она покрыта довольно толстым культурным слоем; сюда выходит дорога от подножия. Вдоль края террасы находятся остатки девяти прямоугольных строений (в среднем 8 x 4 м) со входом, обращенным на запад, к краю террасы. Сохранились лишь основания и нижний ряд стен, сложенные из грубообработанного камня. Строения не производят впечатления жилья; скорее всего это — помещения для остановки, для ночлега паломников. Аналогичные постройки я видел и около других городищ, в частности, в 6 км на север по долине вади ал-Хибт ва-л-Хувайдāt около руин большой крепости, близ водоема Биркат Хурма (или Хурма).

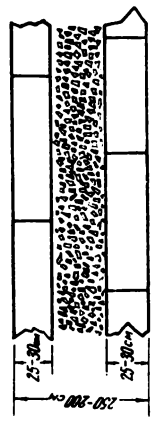
Во время обследования вершины джебел Рийām (3.IV.1971 г.) приблизительно в 200 м на северо-запад от окраины селения на край последнего, верхнего, пласта-террасы я осмотрел большие руины древнего сооружения, которые, по-видимому, следует считать остатками знаменитого святилища Та'лаба Рийāма (см. рис.2). На поверхности земли никаких построек не сохранилось. Высокий вал из обломков камней и булыжника широким кольцом окружает территорию храма, площадью около 2,5 га. Вдоль вала, изнутри,



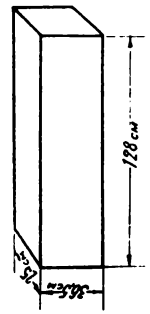
*Детали кладки*



*Фронтальный вид стены*



*Разрез стены*



*Камень кладки*

Рис.2. План храма Тур'ат.

вырыты траншеи для извлечения строительного камня, в которых видны остатки стен храма (толщина около 2,5 м): они имели наружный и внутренний панцирь из тщательно отесанных прямоугольных блоков; пространство между панцирями заполнено битым камнем и землей.

Храм в плане почти круглой формы (52 x 46 м) и чрезвычайно напоминает известный овальный храм Аврам в марсибском оазисе, повторяя его основные конструктивные элементы<sup>19</sup>. На югозападной стороне храма, обращенной к краю горы и к долине, сохранился фундамент помещения шириной в 5,5 м, служившего главным входом. По словам местных жителей, еще недавно перед ним стояли три массивные четырехгранные колонны. На северо-восточной стороне в стене имеется еще один вход шириной 90 см.; остатки дверного проема выложены отесанными блоками. Территория внутри храма заполнена толстым культурным слоем, особенно в северо-западной и северной частях, и развалами камней, прикрывающими остатки построек. В траншеях, которые жители прокладывают в земле в поисках сокровищ и строительного материала, видны части кладки. Две четырехгранные колонны и стела с текстом большой надписи Нарима Аймана, а также фрагмент надписи с именем Алмахаха обнаружены мною в северо-западной половине храма. Житель селения Рийām Хасан Насир Абу Даджана показал мне две бронзовые таблички с посвящением божеству Та'лабу Рийāму, господину (ба'л) Тур'ат, которые, по его словам, он нашел при раскопе захоронения на территории руин.

Для арабских историков и географов VIII-X вв. Рийām - название самого знаменитого доисламского языческого святилища Южной Аравии, единственного, к которому совершались паломничества<sup>20</sup>. Согласно ал-Хамдāнī, так называлась и крепость (махфад), в которой находился этот храм<sup>21</sup>. Он указывает, что храм и крепость Рийām находились на вершине горы джебел Зайбāн в восточной части территории племени Зайбāн б. 'Илийāн из группы Архаб в области Хамдāн<sup>22</sup>. Эту гору в другом месте он называет джебел Итва<sup>23</sup>. Название храма ал-Хамдāнī возводит к Рийāму б. Нахфāну б. Бата' (или Тубба') из рода Хамдāн<sup>24</sup>.

Эти сведения бесспорно связаны с храмом Та'лаба Рийāма на вершине джебел Рийām. Любопытно, что преданию известно и имя божества: внуком Рийāма б. Нахфāна назван царь Тāлаб Рийм (تالاب ريم), который достойно правил и о котором "химйариты часто

упоминают в своих надписях<sup>25</sup>. Нетрудно видеть, что в этих сообщениях сохранились следы знакомства с подлинными надписями, в частности, с теми, в которых в качестве посвящающего дары божеству Та'лабу Рийаму выступает хамданидский царь 'Алхан Нахфан ('lhn/nhfn)<sup>26</sup>.

Тексты надписей и свидетельства нарративных источников, подтверждаемые проведенным обследованием, указывают на то, что на вершине горы, носящей ныне название джебел Рийām, находился храм божества луны Та'лаба, именовавшегося здесь, начиная по крайней мере с I в. до н.э., Та'лаб Рийам Йархум (или Йухардам) - t'lb/ryhm/yhrhm. До V в. н.э. этот храм играл роль главного святилища и центра культа Та'лаба. Он назывался Тур'ат (tr't). Божество храма в ранних надписях (I-III вв. до н.э.) именуется "Та'лаб, господин Тур'ат" (t'lb/b'l/tr't)<sup>27</sup>, а в более поздних, в частности, в надписях хамданидского времени II-IV вв. н.э. - "Та'лаб Рийам, господин Тур'ат" (t'lb/ryhm/b'l/tr't)<sup>28</sup>. Кроме самого храма, на вершине горы находилась одноименная крепость-селение ('rn/tr't)<sup>29</sup>, а также селение Рийамат (rymt)<sup>30</sup>, куда, например, доставляли причитающуюся храму долю урожая. Надписи сообщают об интенсивных строительных работах в храме и в селении-крепости Тур'ат в IV в. до н.э., о систематических пожертвованиях храму, о предписаниях, определяющих размер и порядок поступления различных сборов в его пользу и т.п.

Судя по эпиграфическим материалам, после IV в. н.э. святилище Та'лаба Рийама в Тур'ат потеряло свое значение религиозного центра, а возможно и вообще перестало существовать. Во всяком случае, надписи позднее начала IV в. н.э. здесь не обнаружены. Авторы III в. Ибн Исхāk и Хивām ал-Калбī, ссылаясь на Йеменское предание, бытовавшее, очевидно, в местной куданзированной среде, сообщают, что храм в Рийāме был разрушен по требованию двух иудейских священнослужителей и с согласия царя Абухариба Ас'ада, принявшего от них куданам<sup>31</sup>.

На юг от горы Рийām за пологой ложиной с сухим руслом находится плоская возвышенность высотами около 25-30 м, точнее строг невысокого плато, тянущегося, расширяясь, к востоку, до долины вадī ал-Харид называемого Сбфих ал-ма'лūм. Оно, как и гора Рийām, образована горизонтальными пластами известняка и мергеля. На западном крае отрога, вытянувшись вдоль края с северо-запада на юго-восток, расположено селение Итва. На его северозападной

окраине находятся остатки сабейского замка и трех больших крепостей, а также руины небольшого святилища, на месте которого воздвигнута мечеть, одна из семи, якобы построенных первым зейдитским имамом ал-Хадї в начале X в.<sup>32</sup>

Замок - его называют сейчас Каср Итва - самая крайняя постройка в селении. Он стоит на верхнем пласте отрога и сравнительно хорошо сохранился. Наружные стены замка (25 x 21,6 м) уцелели примерно на две трети в высоту и по периметру; разрушена была (по-видимому, еще в древности) лишь задняя, восточная, стена, а также большая часть зданий внутри стен. Тем не менее сохранилась часть древних помещений, в том числе большое подземное водохранилище. На территории замка и в жилых домах вокруг него я обнаружил около двадцати надписей, включая надписи времени мукаррибов. Каср Итва можно, по-видимому, идентифицировать с "замком Итват" (bytn 'twtm), упоминаемым в надписях из Хаджар Захра<sup>33</sup>.

Ниже замка, примерно на середине довольно крутого склона, на выступе известнякового пласта, находятся остатки крепости, называемой Дār ал-'ārida. Стены крепости (17,5 x 9,4 м) сложены из хорошо отесанных крупных блоков известняка (1,48 x 42 x 48 м) и сохранились почти наполовину в высоту и на две трети по периметру; разрушена задняя, восточная, стена. Внутренние помещения крепости завалены камнем и строительным мусором.

Рядом с Каср Итва, к востоку, расположены руины другой значительной крепости, называемой Дār Даб'ān, также сохранившей примерно наполовину свои стены и в высоту, и по периметру (15,2 x 8,85 м). Они сложены из огромных почти квадратных блоков известняка. Внутренние помещения крепости завалены камнем; тем не менее можно видеть, что основное помещение находилось на западной половине крепости.

Между крепостью Дār Даб'ān и Каср Итва есть небольшая старая мечеть, построенная на месте доисламского святилища. Несколько построек сабейского времени было и на верхнем пласте к востоку от Каср Итва. Подъемный материал, найденный на территории мечети, включает обломки восьмигранных колонн, круглые и прямоугольные капители архаических ордоров, строительные блоки с орнаментом по внутреннему полю и т.п. предметы, обычно находимые на руинах сабейских храмов. О наличии в Итве сабейского храма сви-

детельствуют также найденные здесь посвященные надписи.

Ал-Хамдāнī упоминает Итву среди селений на территории племени Зайбāн, а также замок Итва - *кастр* Итва<sup>34</sup>, не приводя каких-либо деталей, за исключением, может быть, сообщения о стычке близ Итвы между имамом ал-Хадī и сторонниками Иафуридов (в раджаб 290/июне 903 г.)<sup>35</sup>.

По-видимому, и в древности, и в средние века Итва была более значительным и многолюдным поселением нежели Рийām, религиозный центр, где обычное многолюдство неуместно. Судя по надписям, можно даже предположить, что Итва и более древнее поселение. К таким выводам приводит сравнение размеров площади и характера руин в обоих пунктах, а также датировка обнаруженных надписей.

После разрушения храма Рийām в течение многих веков оставался незаселенным. В средневековых арабских источниках он упоминается лишь как доисламское городище. Даже в XIX в. Рийām называет не как обычное селение, а только как "усадебу факихов рода Абū Даддāн" <sup>36</sup>. Да и в настоящее время это - небольшая деревня, не более десятка домов, населенных потомками почитаемого факиха. Во времена ал-Хамдāнī, а возможно и позднее гору с остатками ямческого храма Та'лаба Рийāма называли, как было сказано, либо по имени обитавшего в этой части области Хамдāн племени Зайбāн б. Илийāн (джебел Зайбāн), либо по имени соседнего селения Итва - джебел Итва. И лишь в XX в. название джебел Рийām можно считать прочно вошедшим в топонимическую номенклатуру Архаба.

Для воссоздания действительной картины топографии центрального Архаба важным является наличие больших долин, сходящихся вблизи джебел Рийām. Одна из них - вадī ал-Хибт ва-л-Хушайдāt - вадī ал-Харāб - вадī Махсам - служила главной магистралью, связывавшей центральный Архаб с городами в долине ал-Баун и Ма'ином. И по сей день в этой долине высятся руины крепостей, охранявших проход к главным святилищам Та'лаба. Эта долина и в древности была, остается и поныне наиболее густо заселенным и хорошо возделанным районом центрального и северовосточного Архаба.

Локализацию упоминаемого в тексте надписей С1Н 338 и RES 4176 топонима *grbt* Г. Виссман основывает на категорическом утверждении, о том, что "в ближайших окрестностях джебел Рийām и Мадра нет большой пригодной для орошения плоской равнины"<sup>37</sup>. Это утверждение ошибочно: Мадр - Сирвāх находится в речной долине; обширная долина простирается у подножия джебел Рийām на север



и на юго-запад. Естественно думать, что текст надписей имеет в виду под ḡbwt именно эту долину, а не расположенную в 50 км отсюда, как полагает Г. Виссман. С этим названием долины связано явно и название группы племен Архаб и территории их обитания (в древности - Сам'ай/с'б ам'у )<sup>38</sup>.

Локализация и идентификация с существующими городищами и современными селениями Архаба довольно значительного числа топонимов, содержащихся в надписях и нарративных источниках, будут иметь важное значение для дальнейшего исследования истории одного из главных центров цивилизации Южной Аравии.

#### ПРИМЕЧАНИЯ

<sup>1</sup> См., напр., N. Rhodokanakis, *Altsabäische Texte*. II, - WZKM, 39, 1933, стр. 173-226; J. M. Solá Solá, *Inschriften aus Riyām*, Wien, 1964 (Sammlung E. Glaser, IV).

<sup>2</sup> См. E. Glaser, *Meine Reise durch Arhab und Hāschid*, *Petermanns Geogr. Mitteilungen*, 1884, стр. 170-183, 204-213; H. v. Wissmann, *Zur Geschichte und Landeskunde von Alt-Südarabien*, Wien, 1964 (Sammlung E. Glaser, III) стр. 299, 303.

<sup>3</sup> См. Wissmann, *Zur Geschichte*, стр. 296-308.

<sup>4</sup> См. ал-Вайси, ал-Йаман ал-кубрэ, стр. 73.

<sup>5</sup> Указания Г. Виссмана о вулканическом происхождении гор в центральном Архабе ошибочны, см. Wissmann, *Zur Geschichte*, стр. 298-299.

<sup>6</sup> Там же.

<sup>7</sup> Ср. ал-Вайси, ал-Йаман ал-кубрэ, стр. 73.

<sup>8</sup> Ал-Хамдāни, Икйял, УШ, стр. II5-II6.

<sup>9</sup> СИН 5, 339, 340, см. Wissmann, *Zur Geschichte*, стр. 300.

<sup>10</sup> Там же.

<sup>11</sup> Ал-Хамдāни, Сифат, стр. II2, 2.

<sup>12</sup> Ал-Хамдāни, Икйял, УШ, стр. 83.

<sup>13</sup> См. Wissmann, *Zur Geschichte*, стр. 305ff.

<sup>14</sup> Там же, стр. 304-306.

<sup>15</sup> Г. Виссман ошибочно считал гору Рийām вулканического происхождения, см. там же, стр. 299.

<sup>16</sup> Там же, стр. 303-307.

<sup>17</sup> Икйял, УШ, стр. 82-84; X, стр. 17-18

<sup>18</sup> А'ммат ал-Йаман, II, стр. 201.

- 19 См. А. Grohmann, Arabien, München, 1963, стр. 173, 177. А. Громан ошибочно относил храм в Рийъме к числу храмов прямоугольной формы, см. там же, стр. 157.
- 20 См., напр., Ибн Хишām, стр. 18; ат-Табарī, I, стр. 906; ал-Джахиъ, Тарбī, стр. 63.
- 21 Ал-Хамдāнī, Икльїл, X, стр. 17.
- 22 Там же; ср. Сифат, стр. 110, 2.
- 23 ал-Хамдāнī, Икльїл, УШ, стр. 82; ал-Бакрī, Му джам mā иста джама, стр. 390.
- 24 Икльїл, X, стр. 17.
- 25 Там же; Наввāн, Мулūk химйар, стр. 58-60.
- 26 См. СІН 308.
- 27 См., например, СІН 338, RES 4176.
- 28 См., например, СІН 2, 300, 308 и др.
- 29 См. P 48.
- 30 R 4176, II, X 4.
- 31 Ибн Хишām, I, стр. 18, 87; ат-Табарī, I, стр. 906; Китāб ат-тиджāн, стр. 297; ал-Бакрī, стр. 389; Иақūt, II, стр. 882; J. N. Mordtmann, Zwei himjarische Inschriften, - ZDMG, 1876, т. 30, стр. 36-38.
- 32 Имам ал-Хадī махйā б. ал-Хусайн, действительно, жил некоторое время в Итве весной 903 г., см. А'иммат ал-Йаман, I, стр. 29.
- 33 СІН 338, 8; RES 4176 II.
- 34 Ал-Хамдани, Сифат, стр. 82, II, 109, 26; Икльїл, УШ, стр. 115.
- 35 Икльїл, X, стр. 67; ср. Икльїл, I, стр. 329, прим. 2; А'иммат ал-Йаман, I, стр. 29.
- 36 См., напр., А'иммат ал-Йаман, II, стр. 201.
- 37 Wissmann, Zur Geschichte, стр. 299, 301ff.
- 38 См., например, СІН 621, 8-9; Ry 510, 6-7.

Я. Б. Грунтфест

### НАДПИСЬ "ДВАДЦАТИ ЧЕТЫРЕХ ЧЕРЕДОВ" ИЗ БЕЙТ ДАДИРА

В марте 1971 года П. А. Грязневич обнаружил в селении Бейт Хадир, поблизости от Саны, надпись, оказавшуюся наиболее крупным из известных до настоящего времени фрагментов текста "двадцати четырех священнических чередов".